



**КОМИТЕТ ИМУЩЕСТВЕННЫХ ОТНОШЕНИЙ
АДМИНИСТРАЦИИ ПЕРМСКОГО МУНИЦИПАЛЬНОГО ОКРУГА**

РЕШЕНИЕ

о размещении объектов № 3151

Пермский край
Пермский округ

16.10.2024

Комитет имущественных отношений администрации Пермского муниципального округа разрешает Акционерному обществу «Газпром газораспределение Пермь» (ИНН 5902183841, ОГРН 2125902017723, почтовый адрес: 614000, г. Пермь, ул. Петропавловская, 43)

размещение объекта «газопровод давлением до 1,2 Мпа, для размещения которого не требуется разрешения на строительство»

на землях муниципальная собственность

на срок 1 год

Местоположение: Пермский край, Пермский муниципальный округ, с. Култаево, ул. Ивовая, д. 27.

Приложение: схема предполагаемых к использованию земель или части земельного участка.

Особые условия использования:

1. При размещении объекта учесть параметры ширины проезда улично-дорожной сети, во избежание сужения полосы отвода дороги.
2. Получение разрешения на производство земляных работ.

Заместитель председателя комитета


(подпись, печать)


М.В. Королева

Схема предполагаемых к использованию земель или части земельного участка

Объект: Газопровод давлением до 1,2 Мпа, для размещения которого не требуется разрешения на строительство

Местоположение: расположенных по адресу: Пермский край, м.о. Пермский, с. Култаево, ул. Ивовая, д. 27

Каталог координат, м

Площадь земель или части земельного участка, кв.м.: 338

Категория земель: земли населенных пунктов

Вид разрешенного использования: -


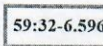



Описание границ смежных землепользователей:

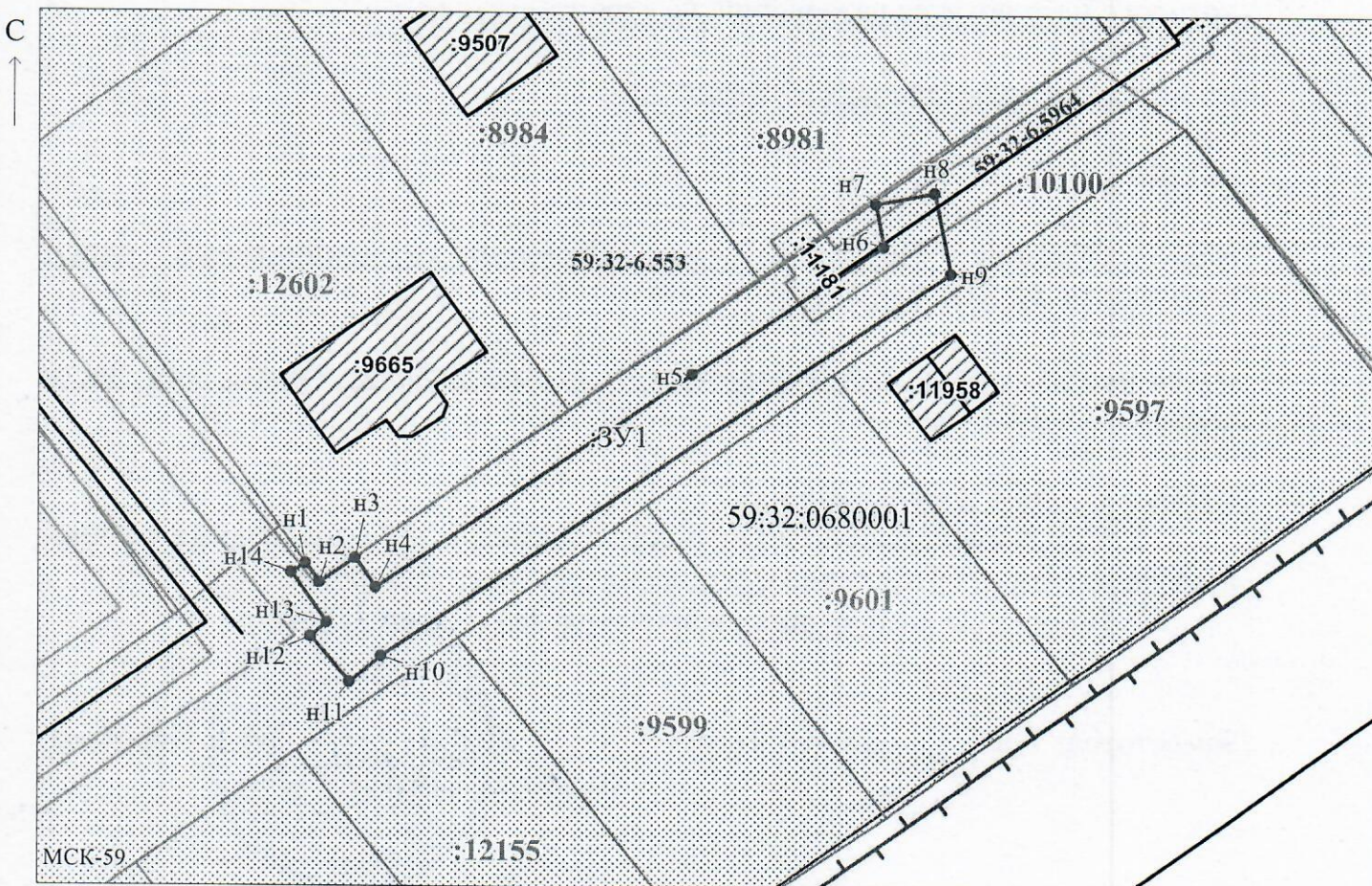
От точки н1 до точки н3 - земельный участок с кадастровым номером 59:32:0680001:12602

От точки н3 до точки н1 - земельный участок с кадастровым номером 59:32:0680001:10100


№ точки границы	X	Y
н1	504928.32	2214779.25
н2	504926.71	2214780.43
н3	504928.76	2214783.35
н4	504926.33	2214785.07
н5	504944.04	2214811.16
н6	504954.85	2214827.09
н7	504958.37	2214826.41
н8	504959.32	2214831.32
н9	504952.57	2214832.62
н10	504920.60	2214785.53
н11	504918.41	2214782.94
н12	504922.22	2214779.71
н13	504923.36	2214781.05
н14	504927.52	2214778.11
н1	504928.32	2214779.25

Условные обозначения:

- | | | | |
|---|---|---|---|
|  | - предполагаемый участок земель, на которых планируется размещение объекта |  | 59:32-6.5964 - зоны с особыми условиями использования территории, сведения о которых внесены в ЕГРН |
|  | :12602 - границы и номер земельного участка, сведения о которых внесены в ЕГРН | :3У1 | - обозначение запрашиваемого земельного участка |
|  | :9665 - границы и номер объекта капитального строительства, сведения о которых внесены в ЕГРН | • н1 | - характерная точка границ земель или части земельного участка |
|  | - граница кадастрового квартала | 59:32:0680001 | - номер кадастрового квартала |



Масштаб 1:500.

Заявитель:  / Егошина И.В.
 (подпись, расшифровка подписи)

МП
 (для юридических лиц
 и индивидуальных предпринимателей)